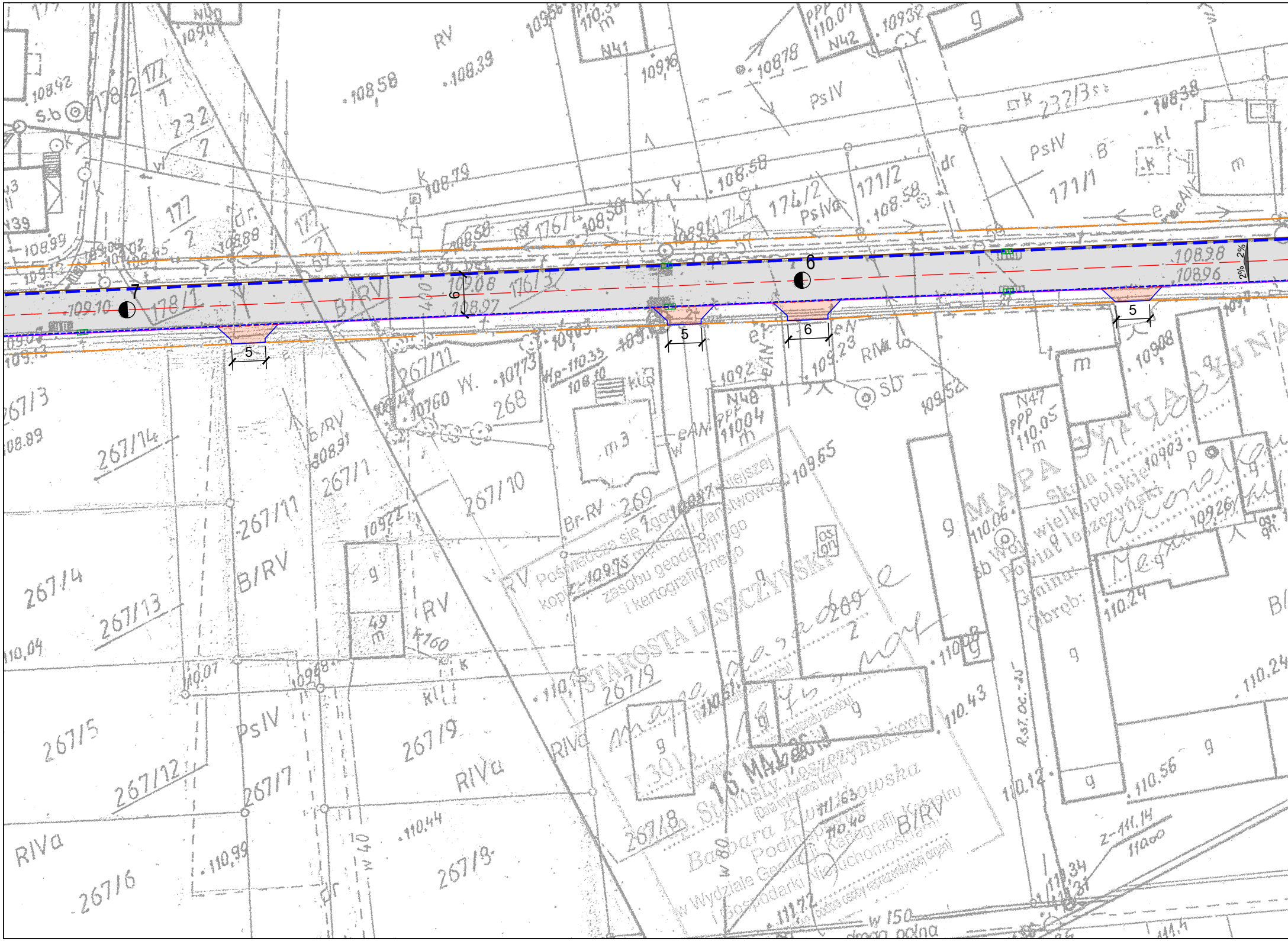
7
6
5
5
6
5
2%
2%
109.10
109.08
108.97
108.98
108.96
178/1
176/3
176/4
174/2
174/1
171/2
171/1
232/3
232/2
177/2
177/1
B/RV
RV
PsIV
PsIVa
RIVa
Br-RV
N41
N42
N47
N48
108.42
108.58
108.39
108.79
108.88
108.99
108.38
108.58
109.65
109.52
109.23
109.26
110.24
110.43
110.56
110.44
110.99
110.07
110.04
108.89
267/3
267/14
267/13
267/4
267/12
267/5
267/6
267/11
267/1
267/7
267/10
267/9
267/8
268
269
m3
g
m
SD
dr
kl
droga polna
Poświadcza się zgodność niniejszej kopii z oryginałem państwowego zasobu geodezyjnego i kartograficznego
STAROSTA LESZCZYŃSKI
MAPA
Skala
wielkopolskie
Powiat leszczyński
Gmina
Obręb
z up. Starosty Leszczyńskiego
Barbara K... Podinspektor
w Wydziale Geodezji, Kartografii, Katastru i Gospodarki Nieruchomościami

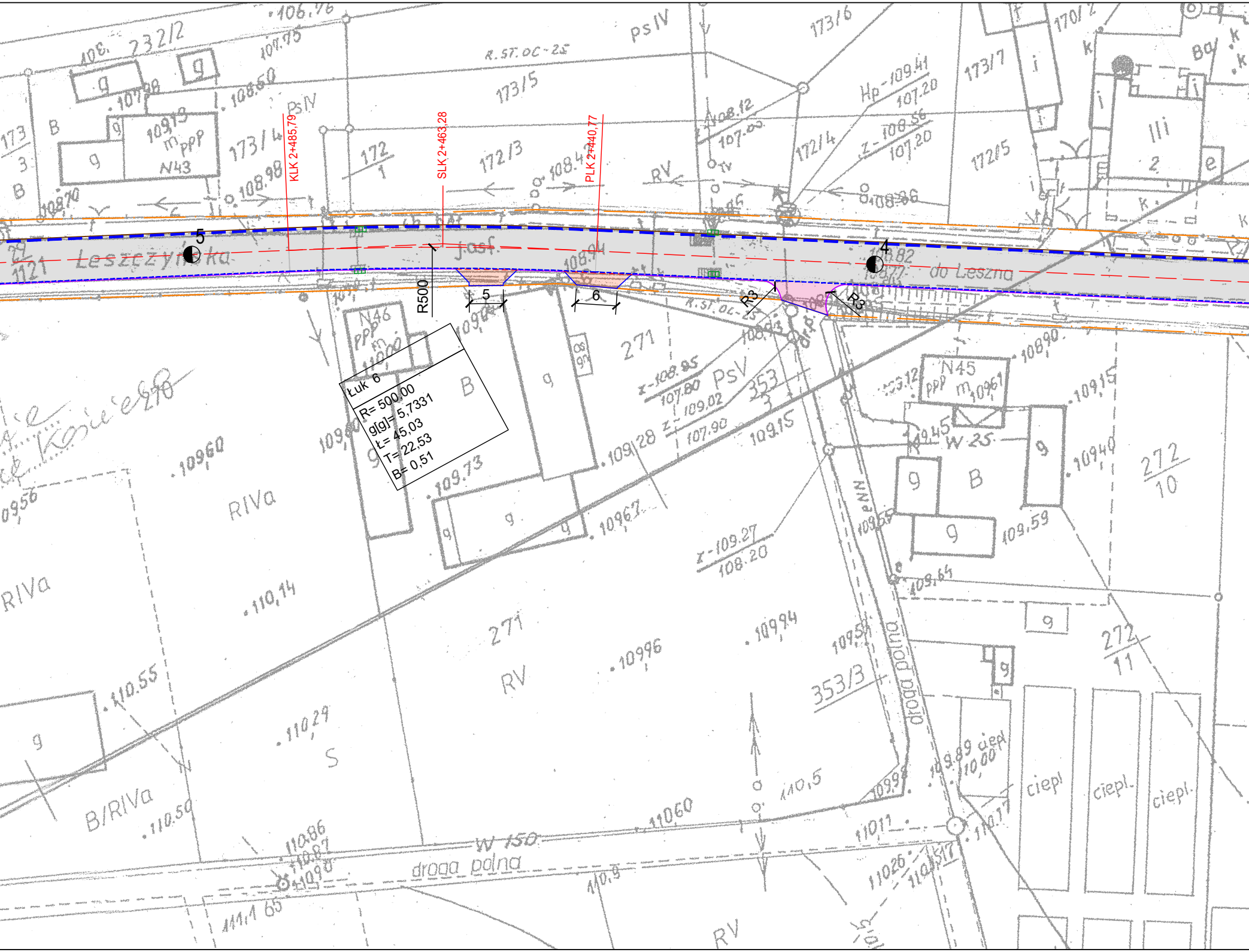
KLK 2+485,79
SLK 2+463,28
PLK 2+440,77
Łuk 6
R= 500,00
g[g]= 5,7331
Ł= 45,03
T= 22,53
B= 0,51
R500
R3
R3
5
6
5
4
Leszczyńska
do Leszna
droga polna
droga polna
232/2
173/4
173/5
173/6
173/7
172/1
172/3
172/4
172/5
170/2
271
271
272/10
272/11
353/3
N46
N45
N43
RIVa
RIVa
RV
RV
RV
PsIV
PsV
B/RIVa
S
B
ciepl.
ciepl.
ciepl.
W 150
W 25
110,14
110,29
109,96
109,73
109,15
109,28
109,62
108,82
108,94
110,60
109,94
109,96
110,55
110,5
110,50

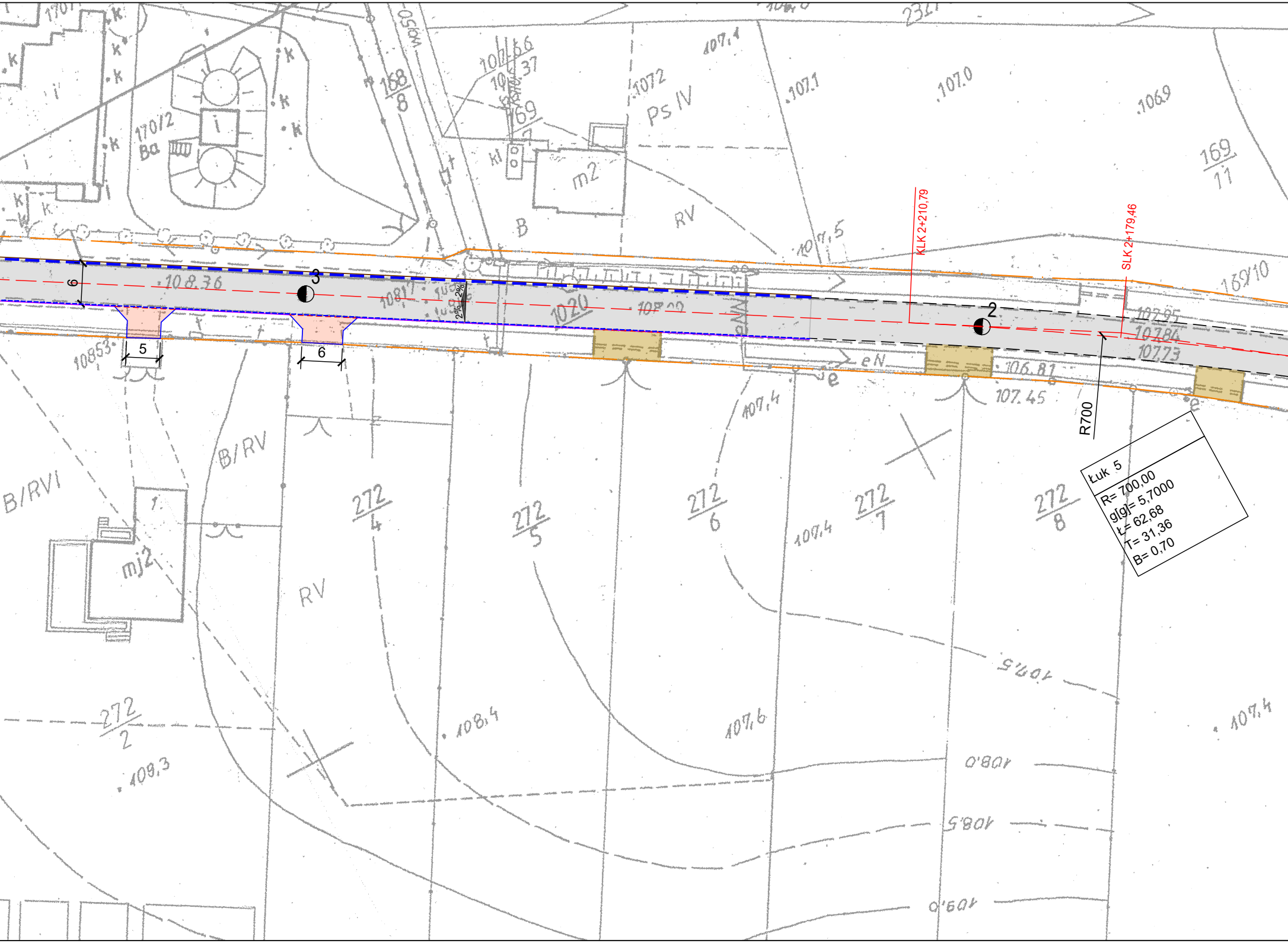
Łuk 5
R= 700,00
g[g]= 5,7000
Ł= 62,68
T= 31,36
B= 0,70
R700
KLK 2+210,79
SLK 2+179,46
2
3
6
5
6
2%
2%
272/2
272/4
272/5
272/6
272/7
272/8
168/8
169/11
169/10
170/2
B/RVI
B/RV
RV
Ps IV
m2
mj2
107,0
106,9
107,1
107,2
107,5
107,4
107,6
108,4
108,3
108,5
108,0
109,0
107,45
106,81
107,95
107,84
107,73
108,36
10853
1020

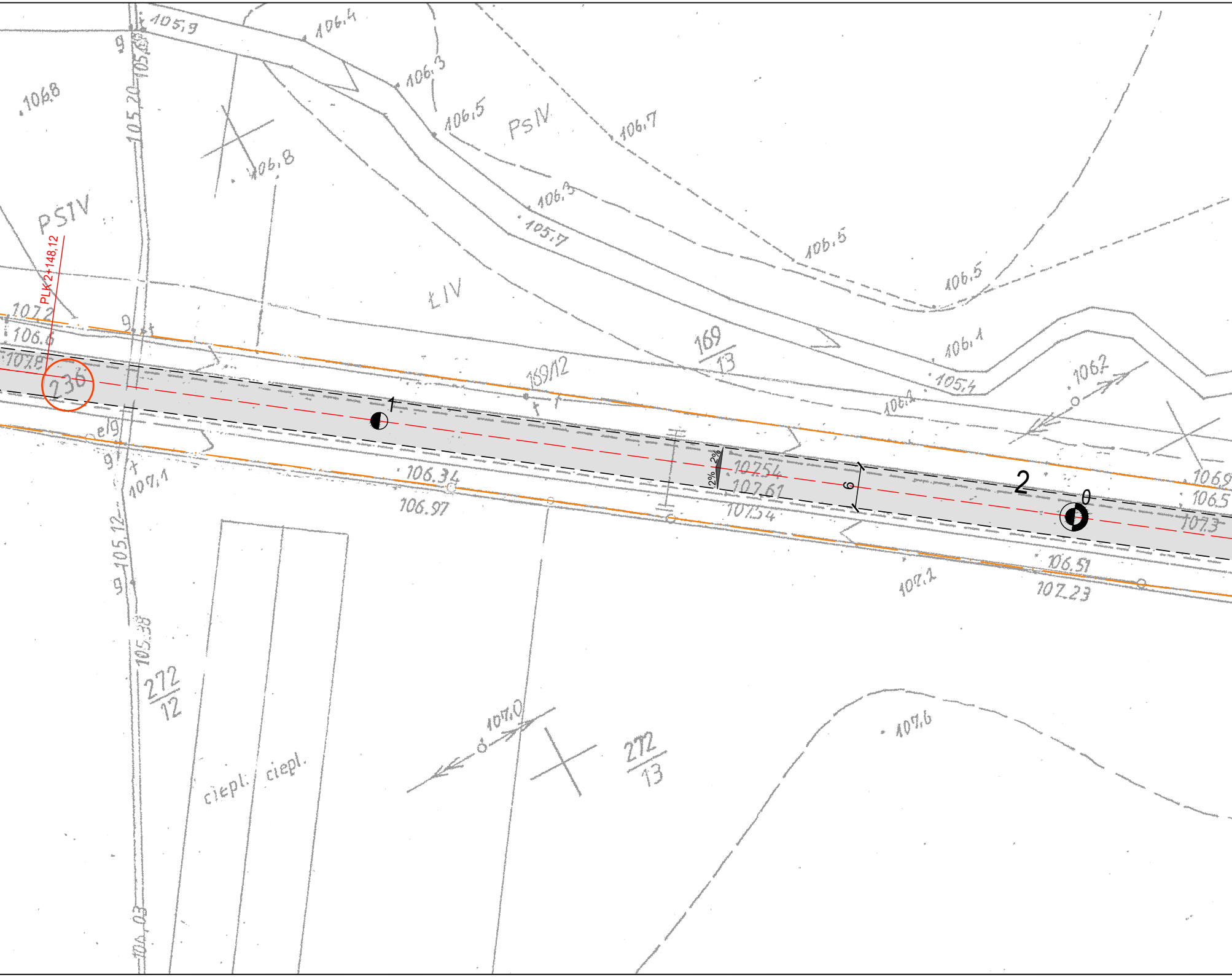
105,9
106,4
106,3
106,5
PsIV
106,7
106,8
106,8
PSIV
106,3
105,7
106,5
106,5
LIV
169/13
169/12
106,4
105,4
106,2
PLK2+148,12
107,2
106,6
107,8
236
e/g
107,1
106.34
106.97
2%
2%
107.54
107.61
107.54
6
1
2
0
106,9
106,5
107,3
106.51
107.23
107,1
107,0
107,6
272/12
272/13
ciepl.
ciepl.
105,20
105,12
105,38
106,03

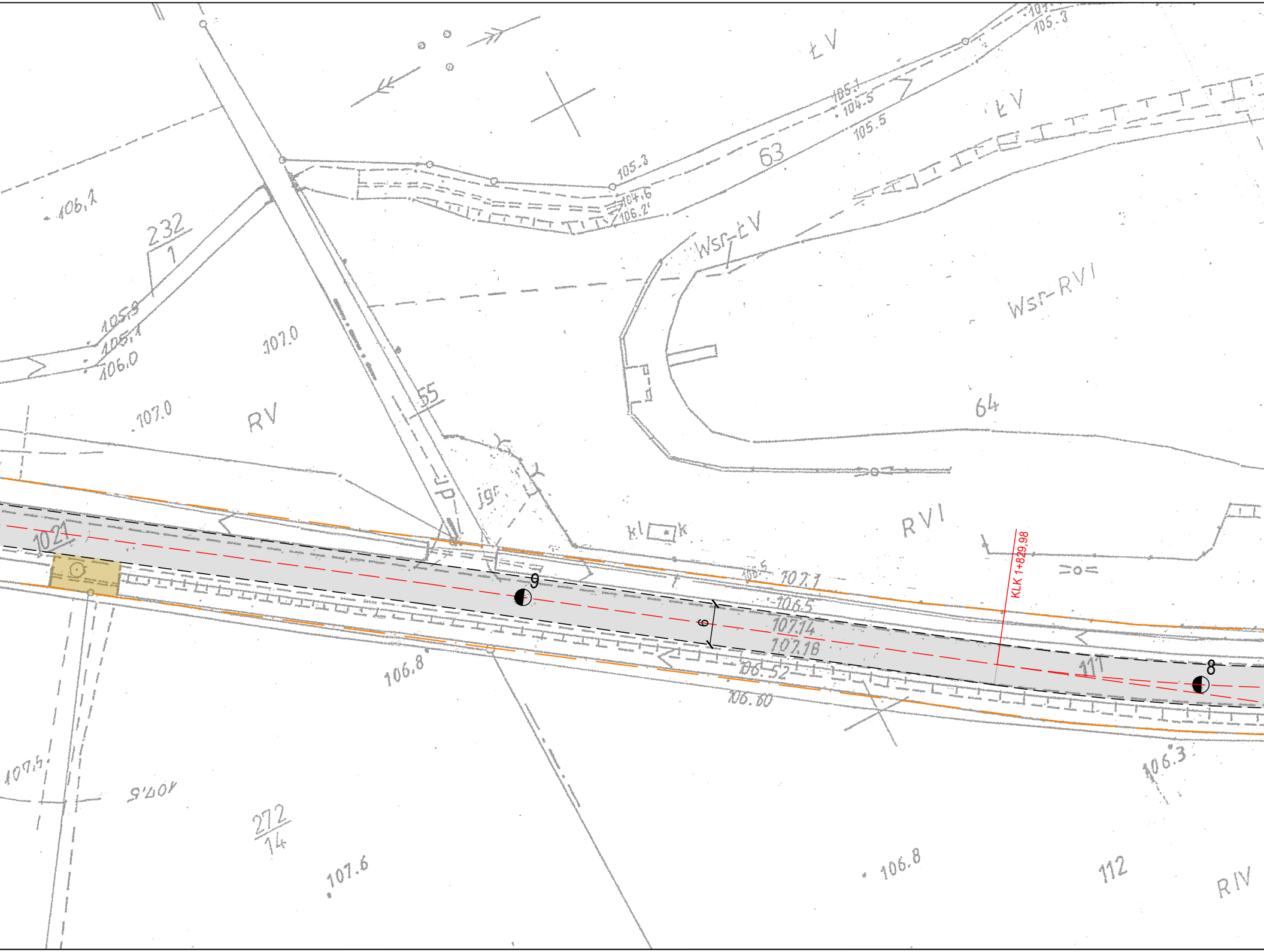
ŁV
105.3
ŁV
105.1
104.5
105.5
63
105.3
104.6
106.2
Wsr-ŁV
Wsr-RVI
232
1
106.1
105.9
105.1
106.0
107.0
107.0
RV
55
JP
jgr
kl
k
64
RVI
KLK 1+829,98
1021
9
6
107.1
106.5
107.14
107.18
106.52
106.60
111
8
106.8
106.3
107.5
107.6
272
14
107.6
106.8
112
RIV

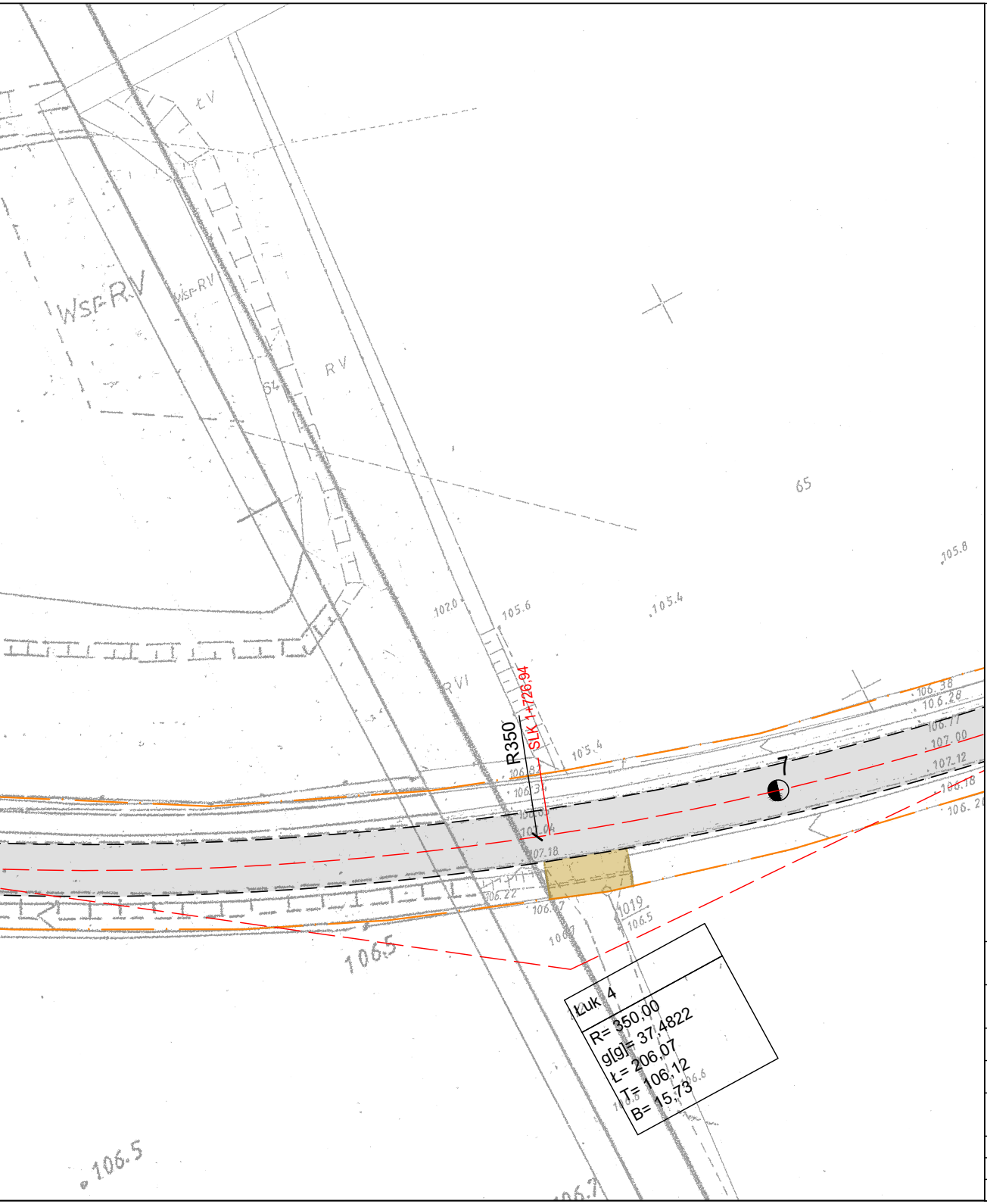
tV
WSP-RV
Wsp-RV
RV
65
105.8
102.0
105.6
105.4
RVI
R350
SLK 1+726,94
105.4
106.38
106.28
106.77
107.00
107.12
106.18
106.20
106.82
106.34
107.04
107.18
106.22
106.77
1019
106.5
7
106.5
Łuk 4
R= 350,00
g[g]= 37,4822
Ł= 206,07
T= 106,12
B= 15,73
106.5

**OZNACZENIA**

| | |
|---|---|
| ▭ | nawierzchnia jezdni z betonu asfaltowego |
| ▭ | nawierzchnia zjazdu z kostki betonowej |
| ▭ | nawierzchnia zjazdu z betonu asfaltowego |
| ▭ | nawierzchnia chodnika z kostki betonowej |
| ▭ | nawierzchnia zatoki autobusowej z kostki betonowej |
| ▭ | istniejące zjazdy do regulacji wysokościowej kruszywem |
| ▭ | istniejący krawężnik betonowy 15x30 cm |
| ▭ | projektowany krawężnik betonowy 15x30 cm |
| ▭ | projektowany krawężnik betonowy 15x30 cm obniżony |
| ▭ | projektowany opornik betonowy 12x25 cm |
| ▭ | projektowane obrzeże betonowe 8x30 cm |
| ▭ | krawędź projektowanej jezdni |
| ▭ | istniejący ściek przykrawężnikowy z 3 rzędów kostki typu cegła |
| ▭ | istniejący ściek przykrawężnikowy z 2 rzędów kostki typu cegła |
| ▭ | projektowany ściek przykrawężnikowy z kostki betonowej 16x16 cm |
| ▭ | granica działek objętych inwestycją |
| ▨ | istniejące wpusty deszczowe do wymiany |
| ● | latarnia hybrydowa LED 50W |
| 2% 2% | spadki poprzeczne |
| ○ | oznaczenie numerów działek objętych inwestycją |

Tomasz Bem BEM Projekt
ul. Adama Mickiewicza 10, 63-840 Krobia (Tel 728-809-221)

| | | | |
|---|---|---|---|
| Nazwa zadania | Przebudowa drogi powiatowej nr 4760P na odcinku od m. Gołanice (skrzyżowanie z DP 4759P) do m. Jezierzyce Kościelne (skrzyżowanie z DP 4763P). | | |
| Zamawiający | Zarząd Dróg Powiatowych w Lesznie<br>pl. T. Kościuszki 4C, 64-100 Leszno | Stadium | Dokumentacja Zgłoszeniowa |
| Adres obiektu | droga powiatowa 4760P, 64-117Jezierzyce Kościelne; Gołanice | Skala | 1:500 |
| Rysunek | **PROJEKT ZAGOSPODAROWANIA TERENU ARKUSZ III** | Rysunek nr | 2.3 |
| | | Data oprac. | 08.2019 |

| Funkcja | Tytuł, imię i nazwisko | Specjalność | Nr upr. bud. | Podpis |
|---|---|---|---|---|
| Autor projektu | Mgr inż. Jakub Starczewski | Drogowa | WKP/0306/PWOD/13 | |
| Asystent projektanta | inż. Tomasz Bem | - - - - - - - - - - - - - | - - - - - - - - - - - - - - - | |